

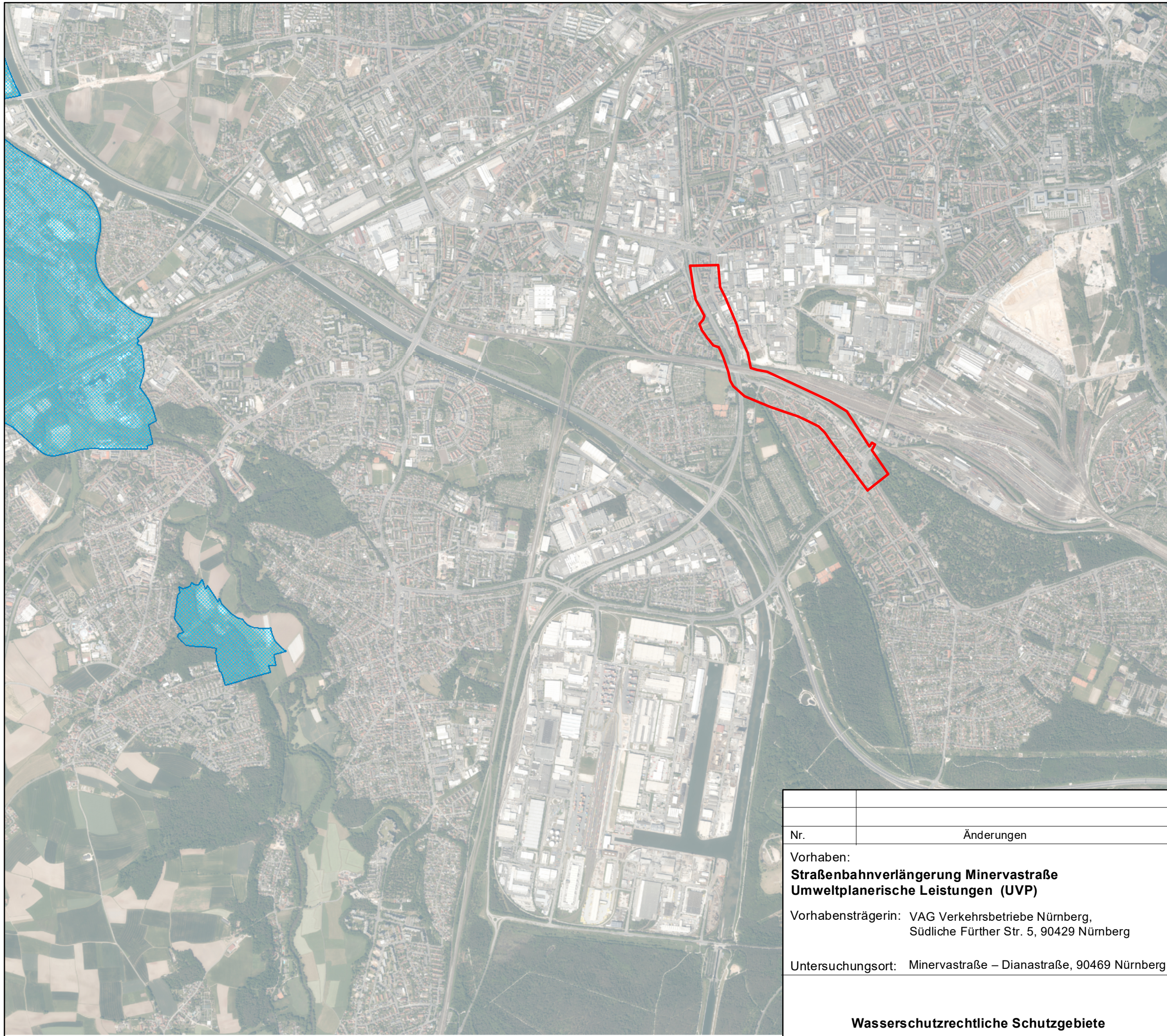




**Legende**

 Umgriff Schutzgut Mensch

 Trinkwasserschutzgebiete



P:\21A0714\_VAG\_Minervastrasse\_UVP\GIS\PROJEKTE\Lageplan\_UVP.mxd

Kartengrundlage / Geobasisdaten:  
Bayerische Vermessungsverwaltung  
(www.geodaten.bayern.de)

Nr.	Änderungen	geänd. am	Bearbeiter	gepr. am	Projektleiter
Vorhaben: <b>Straßenbahnverlängerung Minervastraße Umweltplanerische Leistungen (UVP)</b>		Anlage:	2.3	Maßstab:	1:25.000
Vorhabensträgerin: VAG Verkehrsbetriebe Nürnberg, Südliche Fürther Str. 5, 90429 Nürnberg			Datum	Name	Unterschrift
Untersuchungsort: Minervastraße – Dianastraße, 90469 Nürnberg		entwickelt	25.01.2024	F. Köller	
		gezeichnet	25.01.2024	H. Vasegh	
		geprüft	25.01.2024	F. Köller	
<b>Wasserschutzrechtliche Schutzgebiete</b>		<b>R &amp; H Umwelt GmbH</b> Zentrale Schnorrstraße 5a 90471 Nürnberg Telefon 0911 86 88-10 info@rh-umwelt.de		